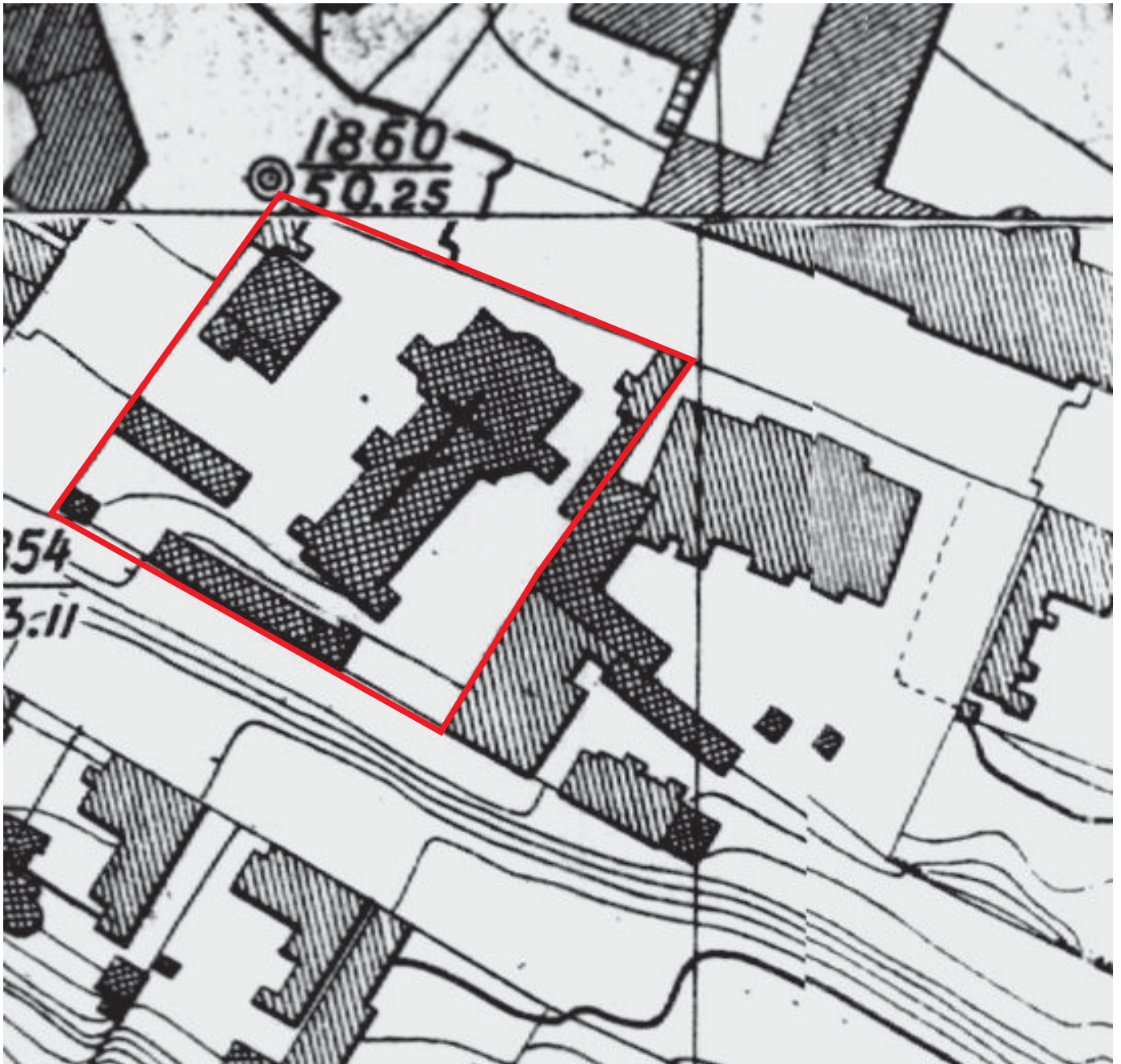


№ 35. Комплекс церкви Покрови Пресвятої Богородиці. 18-19 ст.
Покровська вул., 7

№№ п/п	№ в комплексі	Назва пам'ятки	Датування (дата спорудження)	Адреса	Підстави про взяття на державний облік, охоронний №	Вид пам'ятки та категорія охорони	Примітка (Держресст р)
1	2	3	4	5	6	7	8
	35	[11] Комплекс церкви Покрови Пресвятої Богородиці	18-19 ст.	Покровська вул., 7	Правовстановлюючого документа не прийнято	архітектура та містобудування	
93.	35/1	Церква Покрови Пресвятої Богородиці	1766-1772 рр.	Покровська вул., 7	Постанова Ради Міністрів УРСР від 24.08.1963 № 970, охоронний № 23	пам'ятка архітектури національного значення	
94.	35/2	Дзвіниця	1809-1830 рр.	Покровська вул., 7	Постанова Ради Міністрів УРСР від 24.08.1963 № 970, охоронний № 23	пам'ятка архітектури національного значення	

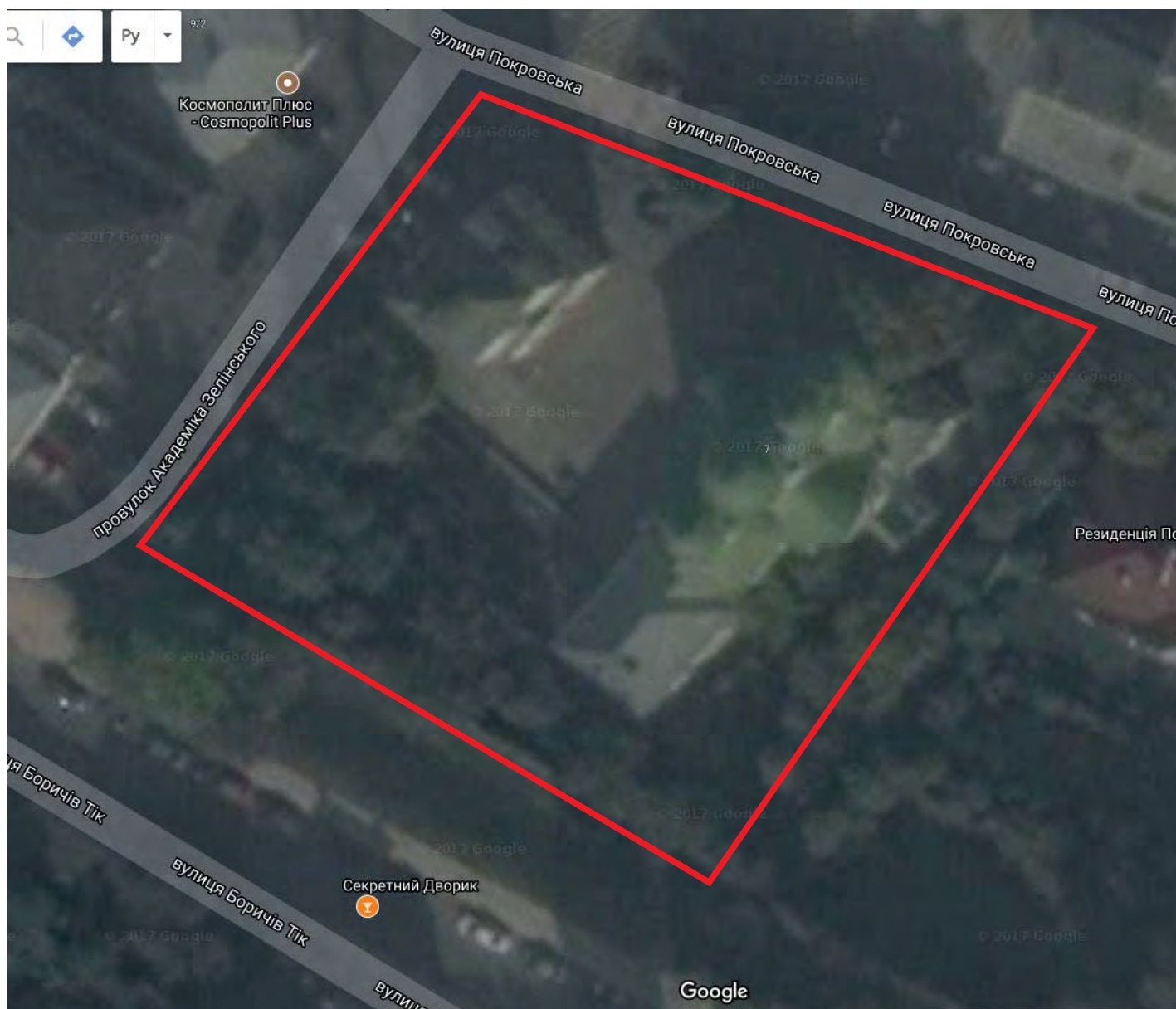
Пам'яткоохоронний статус
та перелік складових – будівель і споруд.

№ 35. Комплекс церкви Покрови Пресвятої Богородиці. 18-19 ст.
Покровська вул., 7



Топографічна карта 1925 року.

№ 35. Комплекс церкви Покрови Пресвятої Богородиці. 18-19 ст.
Покровська вул., 7



«Google» карта-супутник.

№ 35. Комплекс церкви Покрови Пресвятої Богородиці. 18-19 ст.
Покровська вул., 7




Черговий кадастровий план.

№ 35. Комплекс церкви Покрови Пресвятої Богородиці. 18-19 ст.
Покровська вул., 7



Фотофіксація видова та будівель-складових.

№ 35. Комплекс церкви Покрови Пресвятої Богородиці. 18-19 ст.
Покровська вул., 7



Фотофіксація видова та будівель-складових.

№ 35. Комплекс церкви Покрови Пресвятої Богородиці. 18-19 ст.
Покровська вул., 7



Фотофіксація видова та будівель-складових.